

BELEVINGSWANDELINGEN PUT VAN RAUW CONCEPT

12.12.2023


wondering



ArcGIS Web Map



23-8-2023 15:52:27



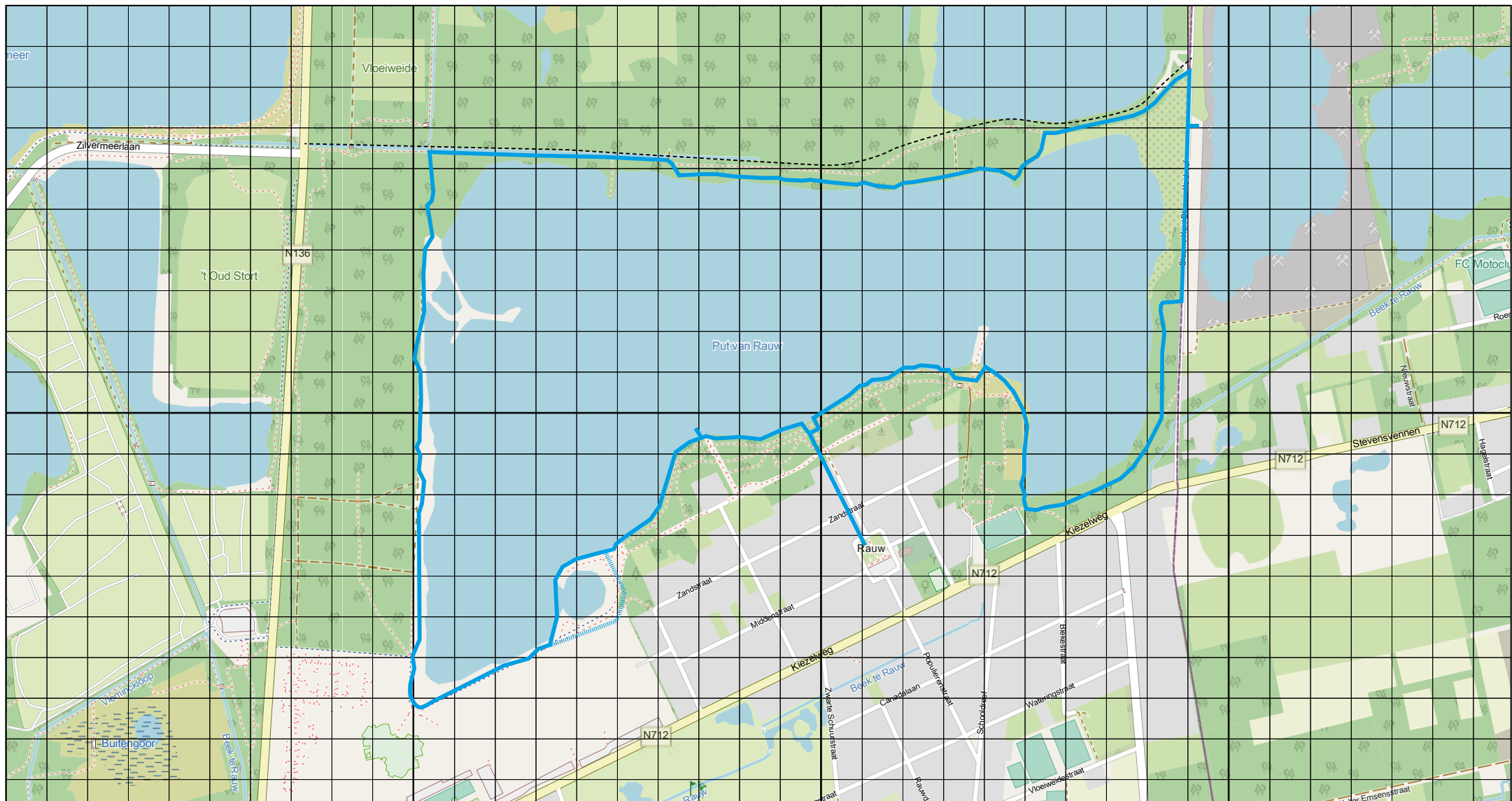
Map data © OpenStreetMap contributors, Microsoft, Facebook, Inc. and its affiliates, Esri Community Maps contributors, Map layer by Esri



3,7km

100 x 100 m

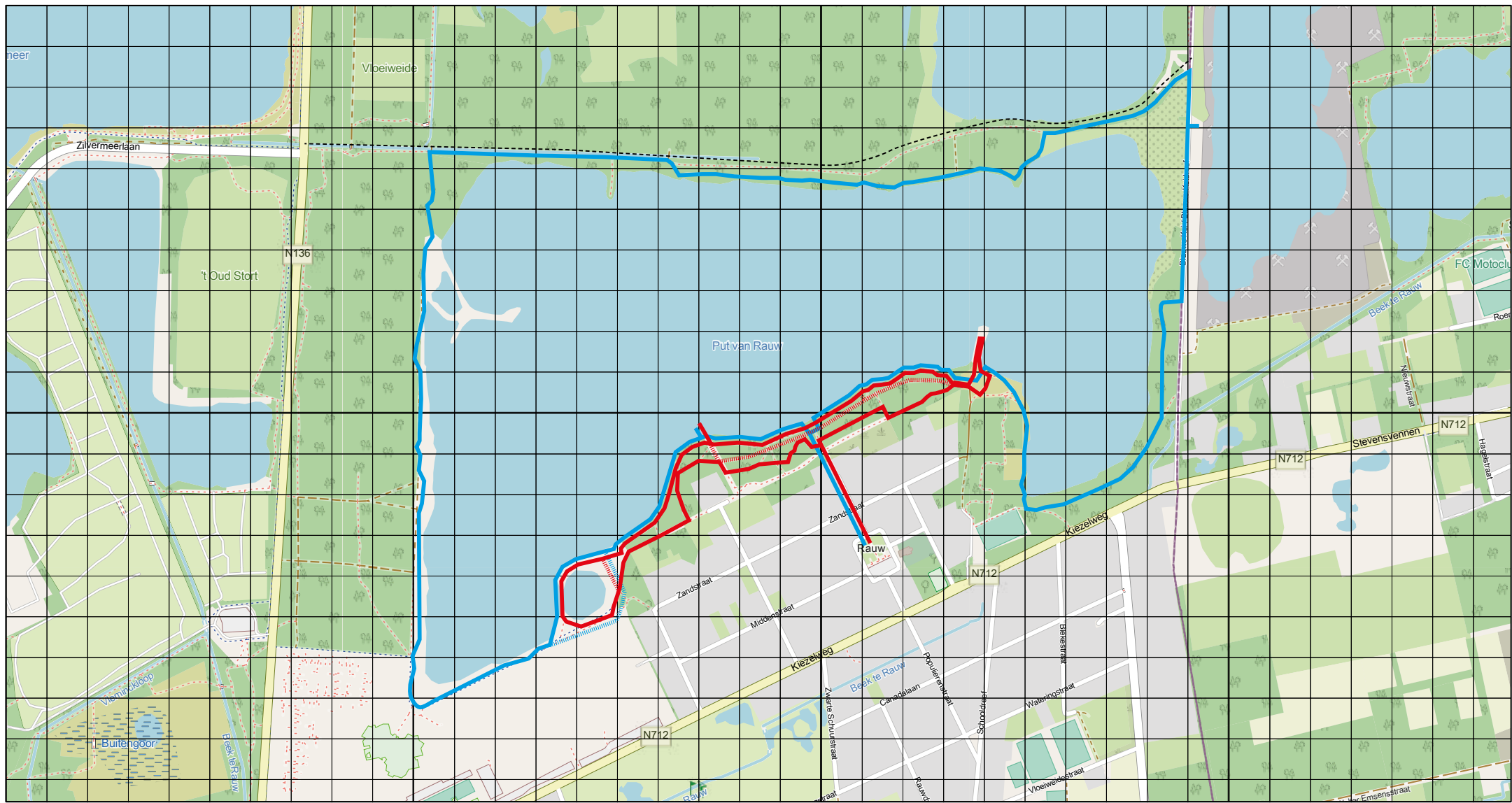
W



7,7km

100 x 100 m





3,7km

7,7km

100 x 100 m



MEUBILAIR ONTHAAL- EN IDENTITEITSPLAN



KLEINE LUS
CONCEPT

de Put van Rauw

het decor van een onvergetelijk **avontuur**
voor **kleine ontdekkingsreizigers**
(en hun reisgenoten)

aan de zuidrand van de waterplas,
wacht een **wandeltocht** van 3,7 km
vol verrassingen

dit is geen gewone wandeling ...

hier verleg je grenzen

voetje voor voetje

durf je?



3,7km

1. Onthaaleiland kerkplein Rauw
2. Pad langs het water
3. Schiereiland
4. Ponton zandwinning
5. Zwevend eiland in het bos / Spiegeleiland
6. Boseiland
7. Verdrongen eiland
8. Trekvlot / Drijvend eiland / Drijfland
9. Interactieve waterpartij
10. Uitkijkeiland

100 x 100 m

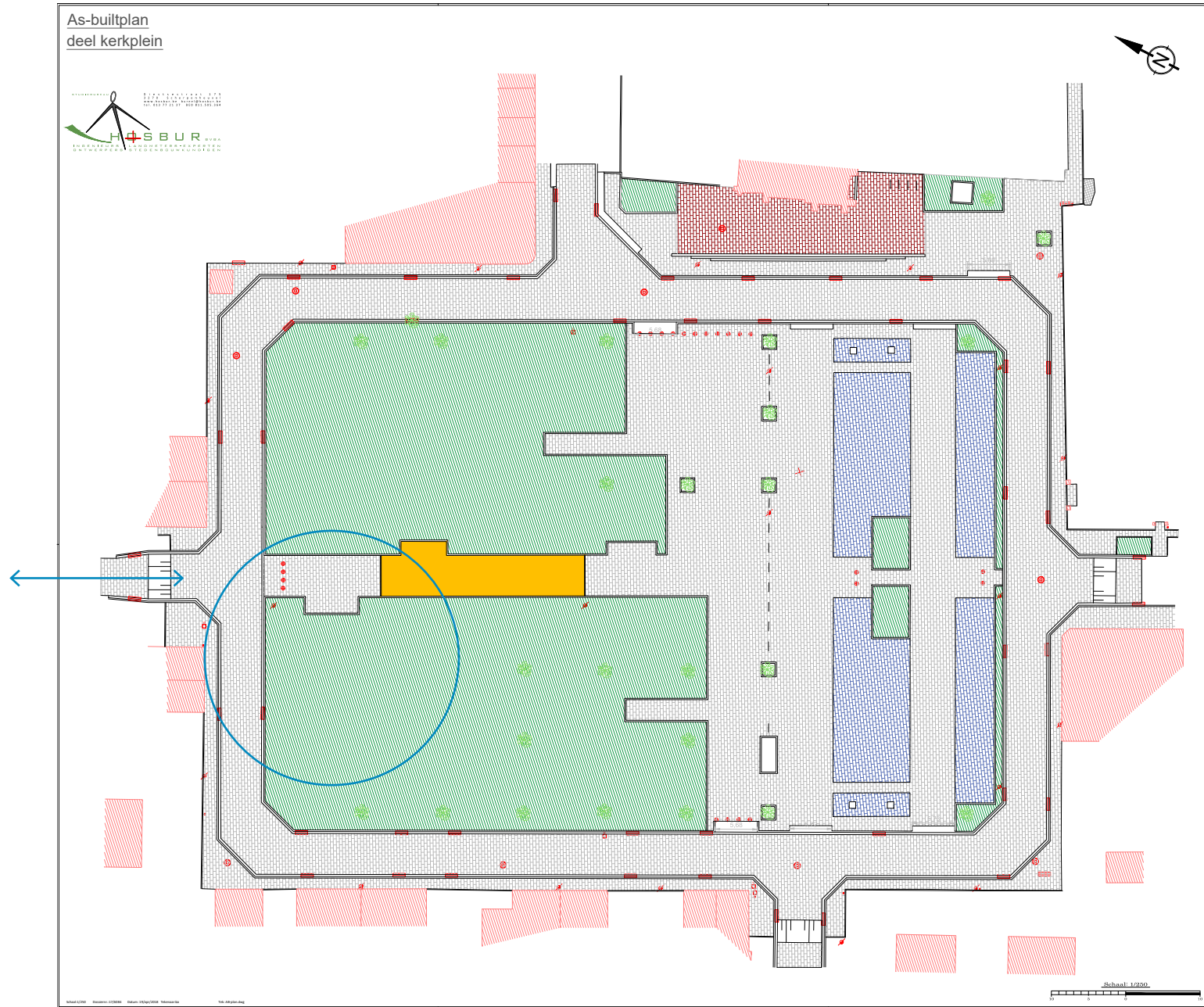


1. ONTHAALEILAND

KERKPLEIN RAUW

Het avontuur begint op het kerkplein.
Hier maken we kinderen **nieuwsgierig** naar wat komt.

1. ONTHAALEILAND KERKPLEIN RAUW



W

1. ONTHAALEILAND KERKPLEIN RAUW



1. ONTHAALEILAND

KERKPLEIN RAUW

Dit is niet je zoveelste wandeling.

Op deze tocht 'hop' je van het ene **eiland** naar het andere.

1. ONTHAALEILAND

KERKPLEIN RAUW

Vind je ze allemaal, de eilanden?

Op en langs het **water**?

Ook in het **bos**?

Drijvend op de waterspiegel?

Zwevend tussen de bomen?

Verstopt tussen de struiken?

Vanop welk eiland heb je het **beste uitzicht**?

En kijk je ook **waar je niet kunt zien**?

1. ONTHAALEILAND

KERKPLEIN RAUW

Haal de **eilandhopper** in jou naar boven
en laat je verrassen door de **magie** van deze plek.

verstillen

nieuwsgierigheid

doen

dromen

genieten

EILANDHOPPEN OP DE **PUT VAN *WAUW***

ontdekken

toveren

durven

fantaseren

mysterie

W

2. PAD LANGS HET WATER ZUIDELIJKE OEVER

Kronkelend langs de oever.
Nu eens over het water, dan weer tussen de bomen.

Hier start jouw **ontdekkingstocht**.
Kijk maar goed rond.

2. PAD LANGS HET WATER ZUIDELIJKE OEVER




3. SCHIEREILAND LANDTONG

Nee, dit is geen tropisch **schiereiland**, een vliegreis ver.
Maar we snappen waarom je dat denkt.

Dat fonkelende water, het witte strand, die zalige schommel.
Toe maar. **Droom** maar even weg.

3. SCHIEREILAND LANDTONG





4. PONTON

AANLEGSTEIGER ZANDWINNING

Helemaal relaxt?

Hmm, je blijft misschien beter op je hoede ...

Dit water lijkt rustig, maar wat leeft er op de bodem?
Hier is eerder een **watermonster** gespot, moet je weten.

Zie jij het ook? Zou het gevaarlijk zijn? Of eerder lief?
Laat je **fantasie** de vrije loop.

4. PONTON AANLEGSTEIGER ZANDWINNING



5. ZWEVEND EILAND IN HET BOS

Natte voeten, geen probleem.
Maar **durf** je ook de **hoogte** in?

5. ZWEVEND EILAND IN HET BOS



6. BOSEILAND

Even **uitrusten** tussen de bomen.
Zoek maar je plekje uit.

Shhttt...

Voel je de **natuur**?

Hoor je de **stilte**?

Geniet maar even.

6. BOSEILAND



7. VERDRONKEN EILAND IN DE LAGUNE

Voor sommige dingen is er **geen verklaring**.
Sommige dingen ... blijven een **mysterie**.

7. VERDRONKEN EILAND IN DE LAGUNE





8. DRIJVEND EILAND TREKVLLOT BIJ DE LAGUNE

Van eiland tot eiland.

Zoveel werelden om te ontdekken.

Wat wacht op jou aan de **overkant**?

Een nieuw avontuur?

Rol je mouwen op, span je spieren op.

Doe maar, trek jezelf erheen!

8. DRIJVEND EILAND TREKVLLOT BIJ DE LAGUNE





9. INTERACTIEVE WATERPARTIJ

De **natuur** is **zo mooi** en elke keer **zo anders**.
Frisgroen in de lente. Intens rood in de herfst.
Vol van leven in de zomer. Rustig in de winter.
Het lijkt wel **magie**.

En jij? Kan jij **toveren**?

9. INTERACTIEVE WATERPARTIJ



10. UITKIJKELAND VANAF HET PAD LANGS HET WATER

Kijk jij wel eens verder dan jouw neus lang is?
Moet je eens doen. Wie weet **ontdek** je wat ...

10. UITKIJKEILAND VANAF HET PAD LANGS HET WATER



ZWERFKEIEN

WEGWIJZERS OP BEIDE ROUTES

In de noordoostelijke hoek van de Kempen, dus ook in Mol, tref je grote zwerfkeien aan:

- In Postel en Rauw vind je enkele omvangrijke keien uit de laatste Ijstijd.
- Tussen Postel en Lommel ligt de Steen der Zeven Heerlijkheden.
- Vlakbij lag de ondertussen verdwenen Blauwe Kei, een prehistorische menhir

ZWERFKEIEN

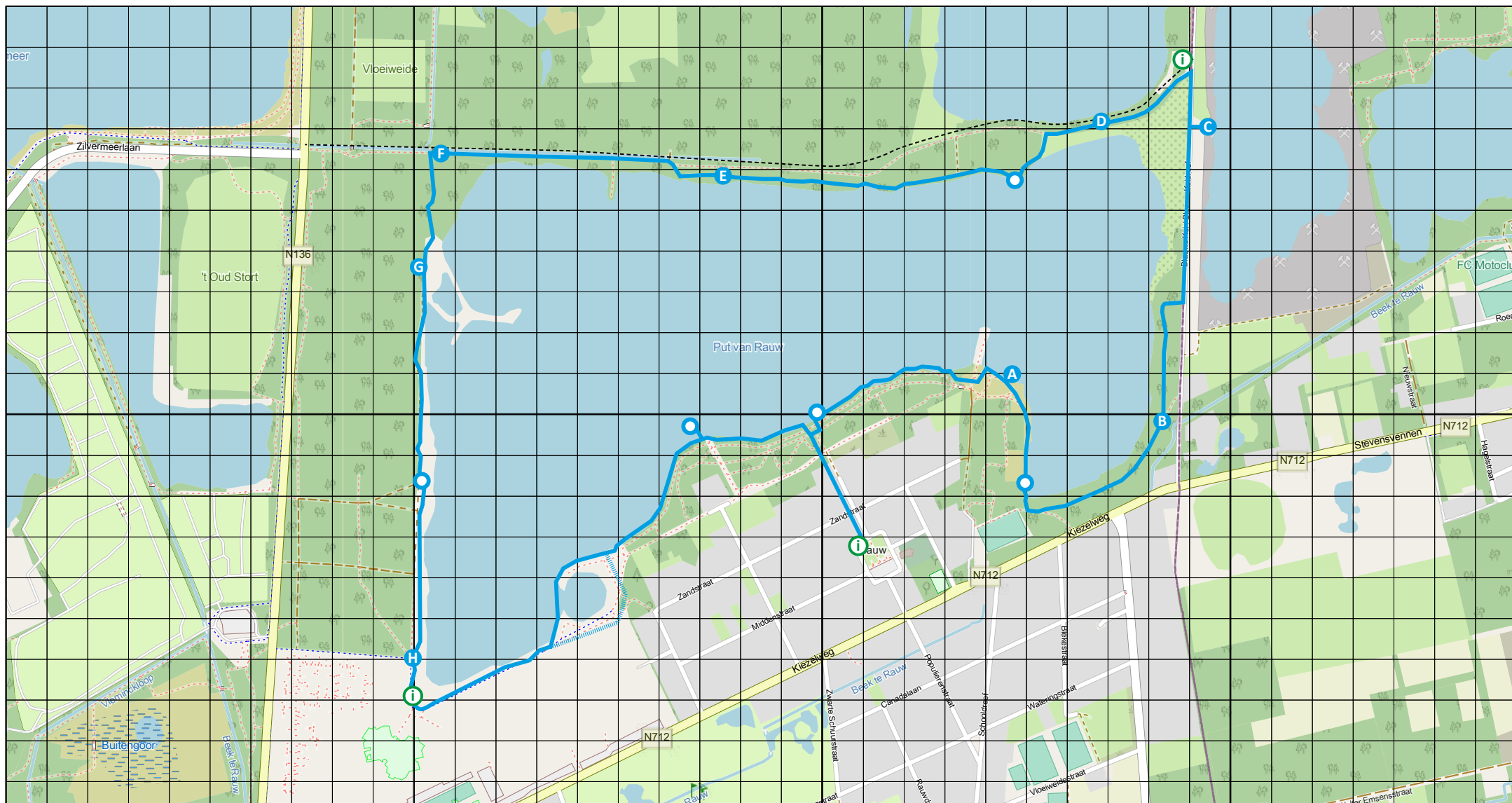
WEGWIJZERS OP BEIDE ROUTES

- Ze werden vaak gebruikt als wegwijzers en grensaanduidingen.
- Maar omdat hun oorsprong lange tijd onverklaarbaar was, hebben de Mollenaars de keien mysterieuze krachten toegekend:
 - In Postel zijn twee rijen keien herdoopt tot 'duivelskeien' die boze krachten waren.
 - De Steen der Zeven Heerlijkheden zou de geliefkoosde drinkplek zijn van zeven heren/geesten.
 - Onder de Blauwe Kei zou een Russische keizer begraven liggen.

ZWERFKEIEN WEGWIJZERS OP BEIDE ROUTES


- Wij stellen voor om grote keien/rotsen te gebruiken als wegwijzing.
- Als knipoog naar deze plaatselijke fenomenen en legendes.
- Een andere kleur voor de kleine en de grote lus.

GROTE LUS
CONCEPT

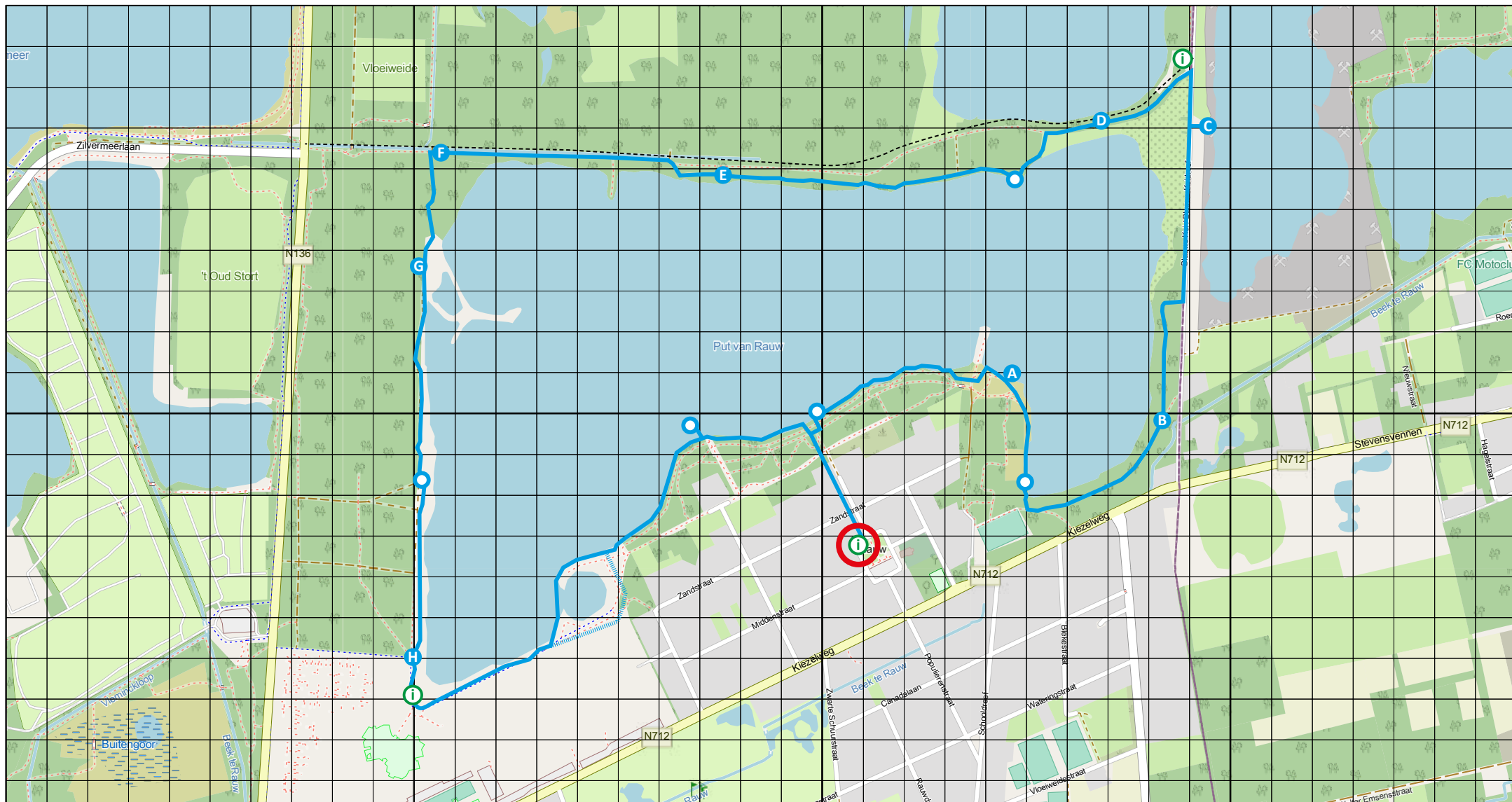


7,7km



-  Rustpunt
-  Onthaal
- A. Infopunt ponton zandontginning / picknick
- B. Infopunt bouwkundig erfgoed
- C. Uitzicht- en infopunt (actieve) zandwinning / Sibelco
- D. Infopunt Breuk van Rauw
- E. Infopunt heide
- F. Infopunt watering + kijker
- G. Infopunt heideherstel
- H. Infopunt toerisme in Molse Meren


 100 x 100 m





7,7km

-  Rustpunt
-  Onthaal
- A. Infopunt ponton zandontginning / picknick
- B. Infopunt bouwkundig erfgoed
- C. Uitzicht- en infopunt (actieve) zandwinning / Sibelco
- D. Infopunt Breuk van Rauw
- E. Infopunt heide
- F. Infopunt watering + kijker
- G. Infopunt heideherstel
- H. Infopunt toerisme in Molse Meren

 100 x 100 m

ONTHAALEILAND

Net als de kleine lus, start ook de grote wandeling op het kerkplein van Rauw. We geven hier praktische informatie over beide lussen.

De grote lus telt, inclusief het onthaalpunt op het kerkplein, 9 stops.

Op elk van die stops kunnen we aan storytelling doen. Waar is de bezoeker op dit moment? Wat kan jij daar zien of beleven?

ONTHAALEILAND






ONTHAALEILAND





7,7km

-  Rustpunt
-  Onthaal
- A. Infopunt ponton zandontginning / picknick
- B. Infopunt bouwkundig erfgoed
- C. Uitkijk- en infopunt (actieve) zandwinning / Sibelco
- D. Infopunt Breuk van Rauw
- E. Infopunt heide
- F. Infopunt watering + kijker
- G. Infopunt heideherstel
- H. Infopunt toerisme in Molse Meren

 100 x 100 m



A. INFOPUNT PONTON
ONTDEKKING KWARTSZAND, ONTGINNING EN ONTSTAAN MOLSE MEREN




A. INFOPUNT PONTON
ONTDEKKING KWARTSZAND, ONTGINNING EN ONTSTAAN MOLSE MEREN



A. INFOPUNT PONTON

ONTDEKKING KWARTSZAND, ONTGINNING EN ONTSTAAN MOLSE MEREN



A. INFOPUNT PONTON ONTDEKKING KWARTSZAND, ONTGINNING EN ONTSTAAN MOLSE MEREN



A. INFOPUNT PONTON

ONTDEKKING KWARTSZAND, ONTGINNING EN ONTSTAAN MOLSE MEREN





7,7km

- Rustpunt
- Onthaal
- A. Infopunt ponton zandontginning / picknick
- B. Infopunt bouwkundig erfgoed
- C. Uitkijk- en infopunt (actieve) zandwinning / Sibelco
- D. Infopunt Breuk van Rauw
- E. Infopunt heide
- F. Infopunt wateringen + kijker
- G. Infopunt heideherstel
- H. Infopunt toerisme in Molse Meren

100 x 100 m



**B. INFOPUNT BOUWKUNDIG ERFGOED
WATERFRONT-VILLA'S VAN WELGESTELDE ZANDONTGINNINGSPIONIERS**

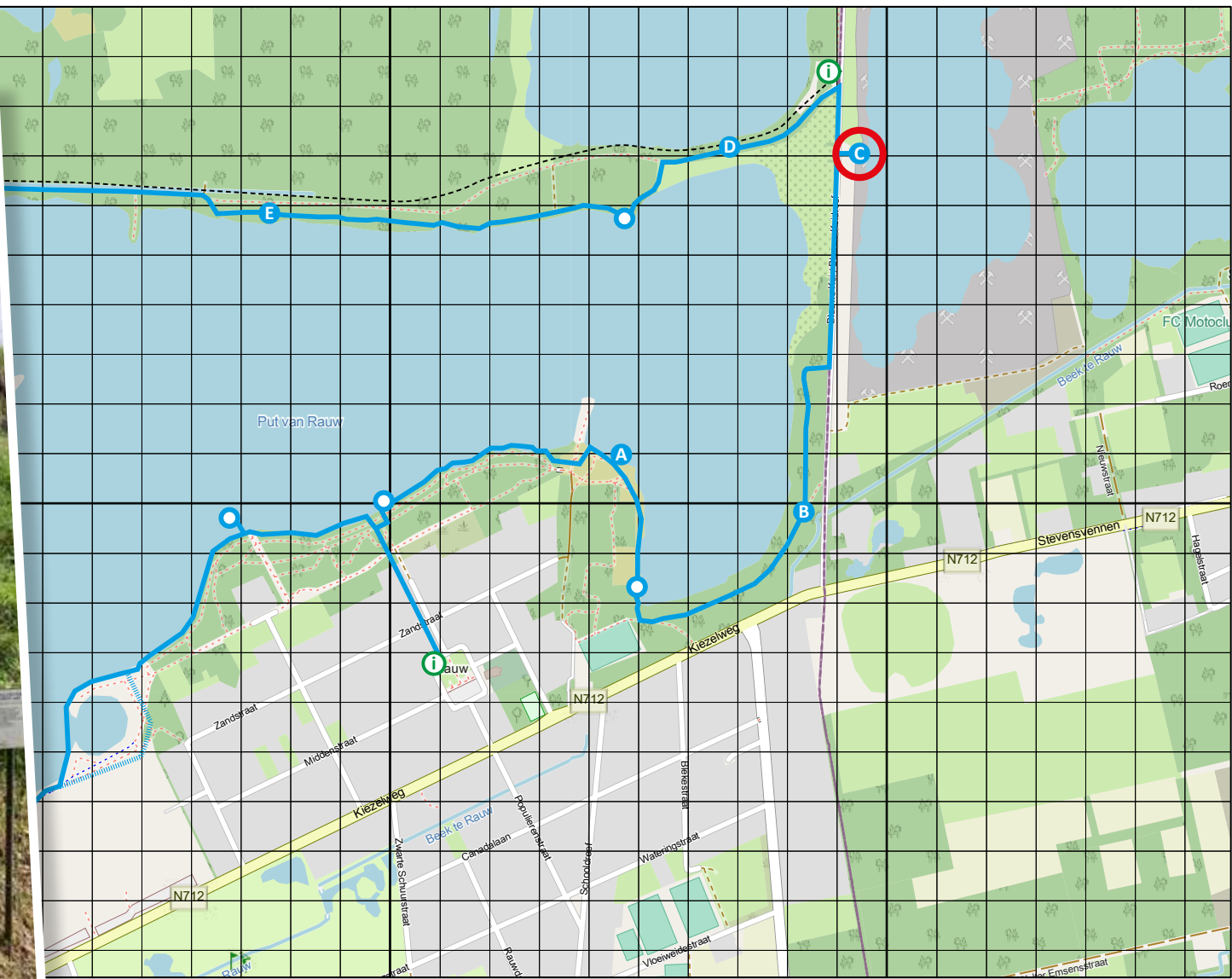


**B. INFOPUNT BOUWKUNDIG ERFGOED
WATERFRONT-VILLA'S VAN WELGESTELDE ZANDONTGINNINGSPIONIERS**



B. INFOPUNT BOUWKUNDIG ERFGOED WATERFRONT-VILLA'S VAN WELGESTELDE ZANDONTGINNINGSPIONIERS





7,7km

- Rustpunt
- Onthaal
- A. Infopunt ponton zandontginning / picknick
- B. Infopunt bouwkundig erfgoed
- C. Uitzicht- en infopunt (actieve) zandwinning / Sibelco
- D. Infopunt Breuk van Rauw
- E. Infopunt heide
- F. Infopunt watering + kijker
- G. Infopunt heideherstel
- H. Infopunt toerisme in Molse Meren

100 x 100 m



C. INFOPUNT SIBELCO
SIBELCO EN ZANDONTGINNING VANDAAG



C. INFOPUNT SIBELCO

SIBELCO EN ZANDONTGINNING VANDAAG



SABLIERES ET CARRIERES REUNIES N.V.

Producenten van prima kwaliteit ZILVERZAND voor glas- en metaalnijverheid.

Compagnie Belge des Silices SIBELCO N.V.

Producenten van KWARTSMEEL voor zeeproducten, schuurpoeders, tegels, keramiek, glazuur, verven enz.

Leveringen binnen- en buitenland, per vrachtwagen, spoor, lichter, zeeschip. — Export naar alle werelddelen.

Eigen opslagplaats en overslaginstallatie te Antwerpen - Nr 287 der dokken.

Productiecentra in België : Mol tel. (014) 32012

Mechelen-aan-de-Maas tel. (011) 67414

Administratie en Handelsdiensten : Antwerpen, Quellinstraat, 49, tel. (03)33.87.45

Vestigingen in Frankrijk, Zwitserland, Nederland, Italië



C. INFOPUNT SIBELCO

SIBELCO EN ZANDONTGINNING VANDAAG



C. INFOPUNT SIBELCO

SIBELCO EN ZANDONTGINNING VANDAAG





7,7km

- Rustpunt
- Onthaal
- A. Infopunt ponton zandontginning / picknick
- B. Infopunt bouwkundig erfgoed
- C. Uitkijk- en infopunt (actieve) zandwinning / Sibelco
- D. Infopunt Breuk van Rauw
- E. Infopunt heide
- F. Infopunt watering + kijker
- G. Infopunt heideherstel
- H. Infopunt toerisme in Molse Meren

100 x 100 m



D. INFOPUNT BREUK VAN RAUW DE BIJZONDERE GEOLOGIE VAN HET LANDSCHAP

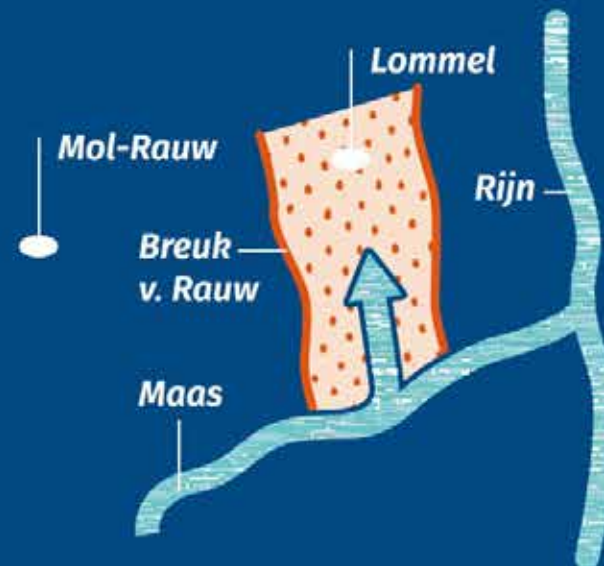


D. INFOPUNT BREUK VAN RAUW DE BIJZONDERE GEOLOGIE VAN HET LANDSCHAP

1. Rivieren vóór de breuk

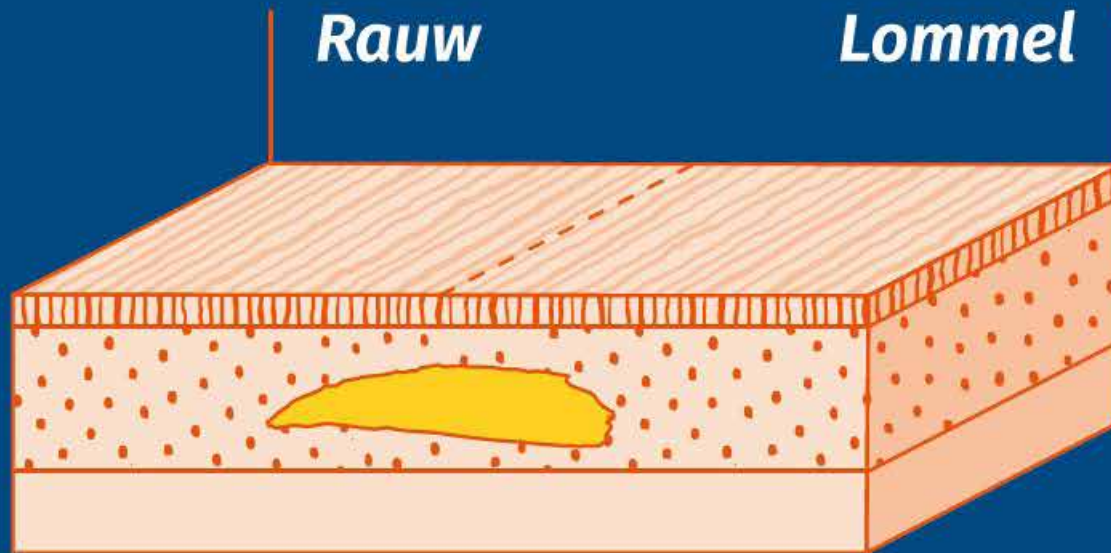


2. Rivieren na de breuk



D. INFOPUNT BREUK VAN RAUW DE BIJZONDERE GEOLOGIE VAN HET LANDSCHAP

1. Bodendoorsnede vóór de breuk



Legende



Rijzand van Lommel



Wit kristalzand van Mol



Bruinkool of spriet



Grind van Zutendaal



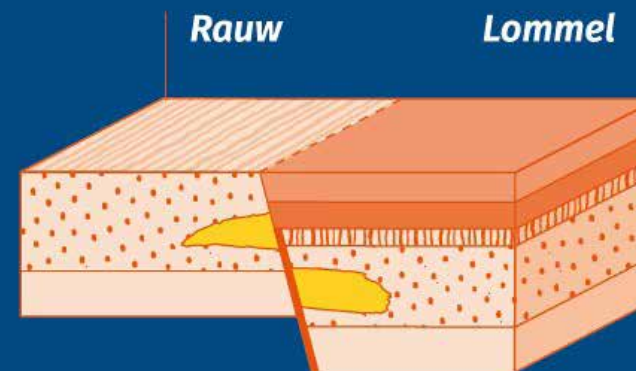
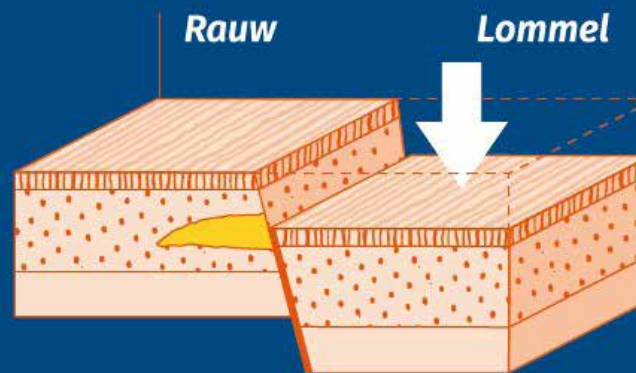
Zand van Winterslag



Dekzand

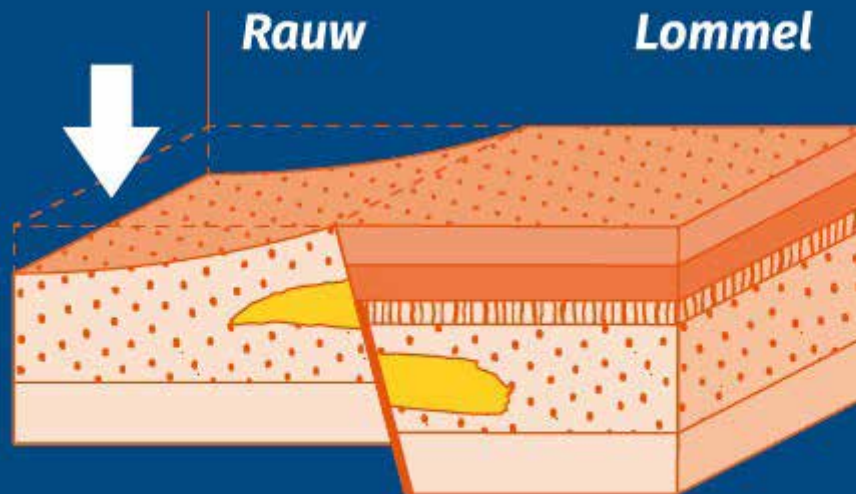
D. INFOPUNT BREUK VAN RAUW DE BIJZONDERE GEOLOGIE VAN HET LANDSCHAP

2. Door de breuk glijden de bodemlagen aan de oostkant zo'n 20 meter naar omlaag. Maar door kiezelafzetting weerstaat het oostelijke gebied beter aan de erosie. Het blijft hoger en is nu het Kempisch Plateau.



D. INFOPUNT BREUK VAN RAUW DE BIJZONDERE GEOLOGIE VAN HET LANDSCHAP

3. Aan de westkant van de breuk doet erosie een flink pak zand verdwijnen. Dat is nu de Kempische laagvlakte.





7,7km

- Rustpunt
- Onthaal
- A. Infopunt ponton zandontginning / picknick
- B. Infopunt bouwkundig erfgoed
- C. Uitzicht- en infopunt (actieve) zandwinning / Sibelco
- D. Infopunt Breuk van Rauw
- E. Infopunt heide
- F. Infopunt wateringen + kijker
- G. Infopunt heideherstel
- H. Infopunt toerisme in Molse Meren

100 x 100 m



E. INFOPUNT HEIDE METAMORFOSE VAN DE GROTE HEIDE



**E. INFOPUNT HEIDE
METAMORFOSE VAN DE GROTE HEIDE**



E. INFOPUNT HEIDE
METAMORFOSE VAN DE GROTE HEIDE





7,7km

- Rustpunt
- Onthaal
- A. Infopunt ponton zandontginning / picknick
- B. Infopunt bouwkundig erfgoed
- C. Uitzicht- en infopunt (actieve) zandwinning / Sibelco
- D. Infopunt Breuk van Rauw
- E. Infopunt heide
- F. Infopunt watering + kijker
- G. Infopunt heideherstel
- H. Infopunt toerisme in Molse Meren

100 x 100 m



F. INFOPUNT WATERINGEN



F. INFOPUNT WATERINGEN



F. INFOPUNT WATERINGEN



F. INFOPUNT WATERINGEN



F. INFOPUNT WATERINGEN



In 2022 herstelde Natuurpunt op De Maat nog een historische watering of vloeiveide. © Gemeente Mol

Unesco-erkenning voor ‘Traditionele irrigatie’ zoals de wateringen op De Maat

Unesco erkent de ‘Traditionele irrigatie’ als Erfgoed van de Mensheid. Ook de wateringen op de Maat horen daaronder, want ook dat is een vorm van landbouwirrigatie waarbij water van natuurlijke bronnen naar velden en weiden wordt geleid met aangelegde kanalen, sloten en grachtjes.



7,7km

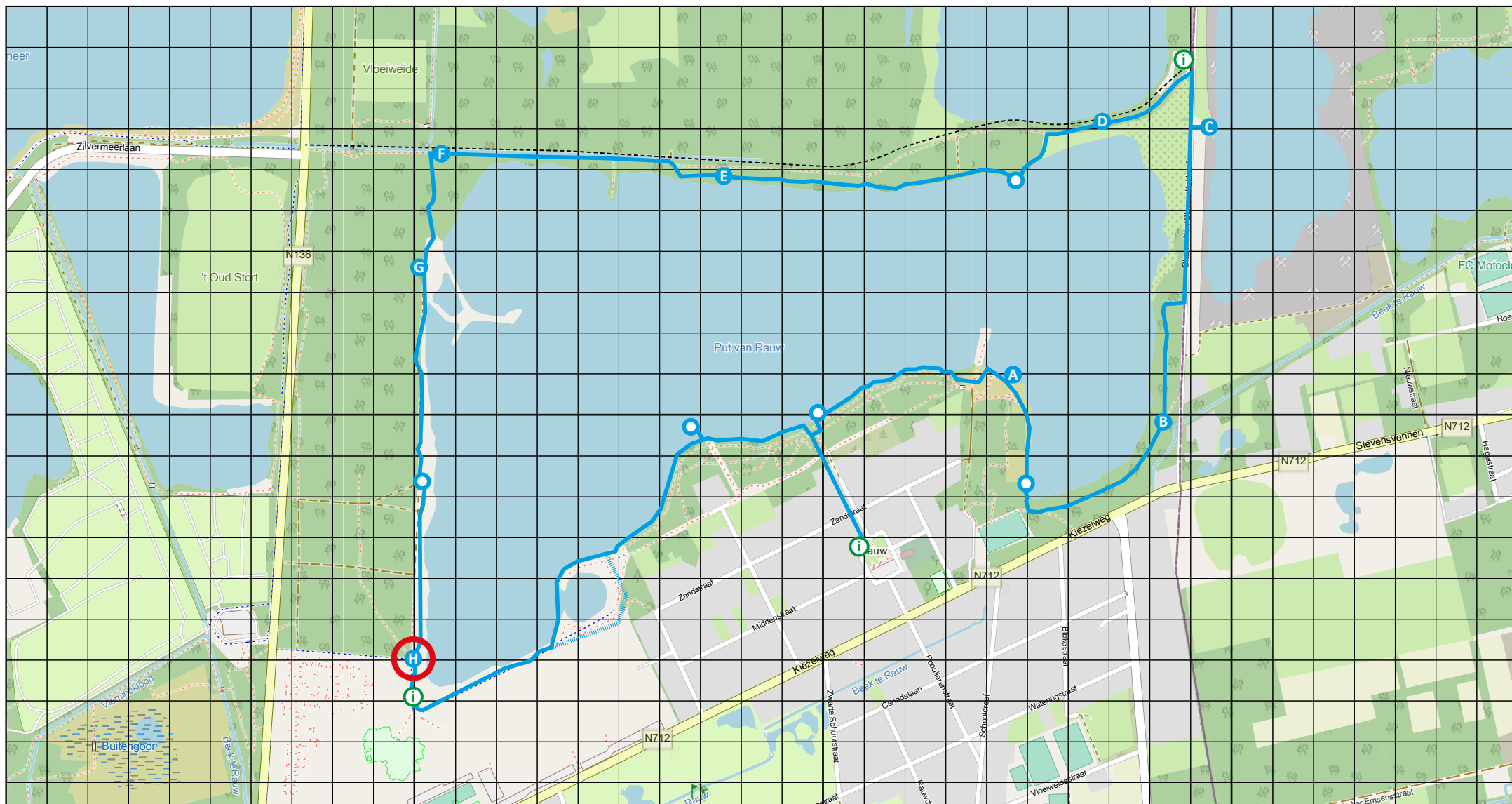
- Rustpunt
- Onthaal
- A. Infopunt ponton zandontginning / picknick
- B. Infopunt bouwkundig erfgoed
- C. Uitzicht- en infopunt (actieve) zandwinning / Sibelco
- D. Infopunt Breuk van Rauw
- E. Infopunt heide
- F. Infopunt watering + kijker
- G. Infopunt heideherstel
- H. Infopunt toerisme in Molse Meren

100 x 100 m



W


G. INFOPUNT HEIDEHERSTEL OVER HET BELANG VAN HEIDE VOOR FAUNA EN FLORA





7,7km

-  Rustpunt
-  Onthaal
- A. Infopunt ponton zandontginning / picknick
- B. Infopunt bouwkundig erfgoed
- C. Uitzicht- en infopunt (actieve) zandwinning / Sibelco
- D. Infopunt Breuk van Rauw
- E. Infopunt heide
- F. Infopunt watering + kijker
- G. Infopunt heideherstel
- H. Infopunt toerisme in Molse Meren

 100 x 100 m



G. INFOPUNT TOERISME AAN DE MOLSE MEREN



Groeten uit MOL-RAUW



G. INFOPUNT TOERISME AAN DE MOLSE MEREN



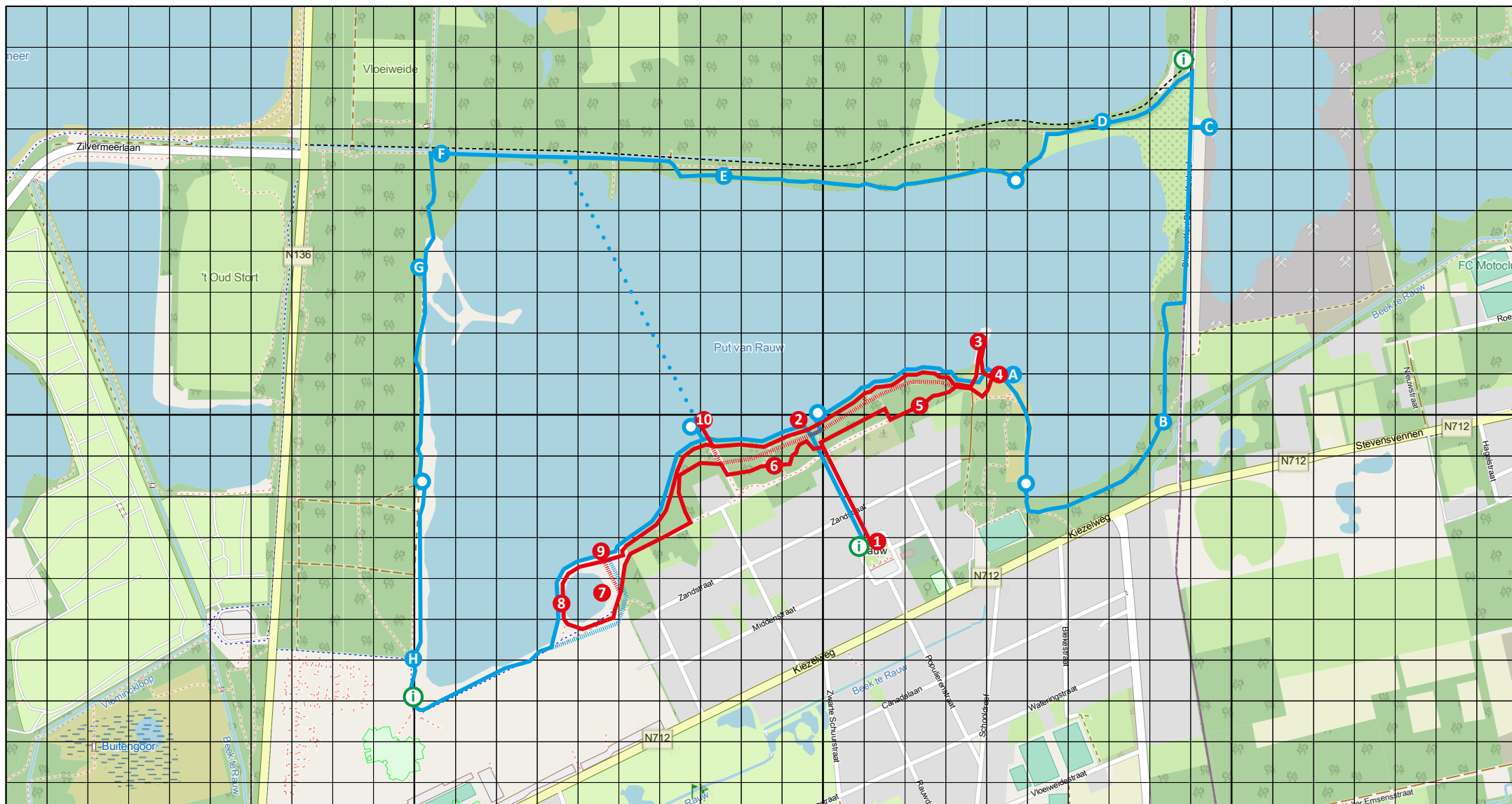
The newspaper clipping features a large headline "Sun Parks opent met toeters en bellen" (Sun Parks opens with trumpets and bells). The main image shows a group of men in suits cutting a ribbon. To the right, there is a smaller photo of a man speaking at a podium with the Sun Parks logo. The text on the right side of the clipping is partially legible and appears to be a news report about the opening ceremony.

G. INFOPUNT TOERISME AAN DE MOLSE MEREN



G. INFOPUNT TOERISME AAN DE MOLSE MEREN





3,7km

1. Onthaaleiland kerkplein Rauw
2. Pad langs het water
3. Schiereiland
4. Ponton zandwinning
5. Zwevend eiland in het bos / Spiegeleiland
6. Boseiland
7. Verdrongen eiland
8. Trekvlot / Drijvend eiland / Drijfland
9. Interactieve waterpartij
10. Uitkijkeiland

7,7km

- Rustpunt
- Onthaal
- A. Infopunt ponton zandontginning / picknick
- B. Infopunt bouwkundig erfgoed
- C. Uitkijk- en infopunt (actieve) zandwinning / Sibelco
- D. Infopunt Breuk van Rauw
- E. Infopunt heide
- F. Infopunt watering + kijker
- G. Infopunt heideherstel
- H. Infopunt toerisme in Molse Meren

100 x 100 m



